

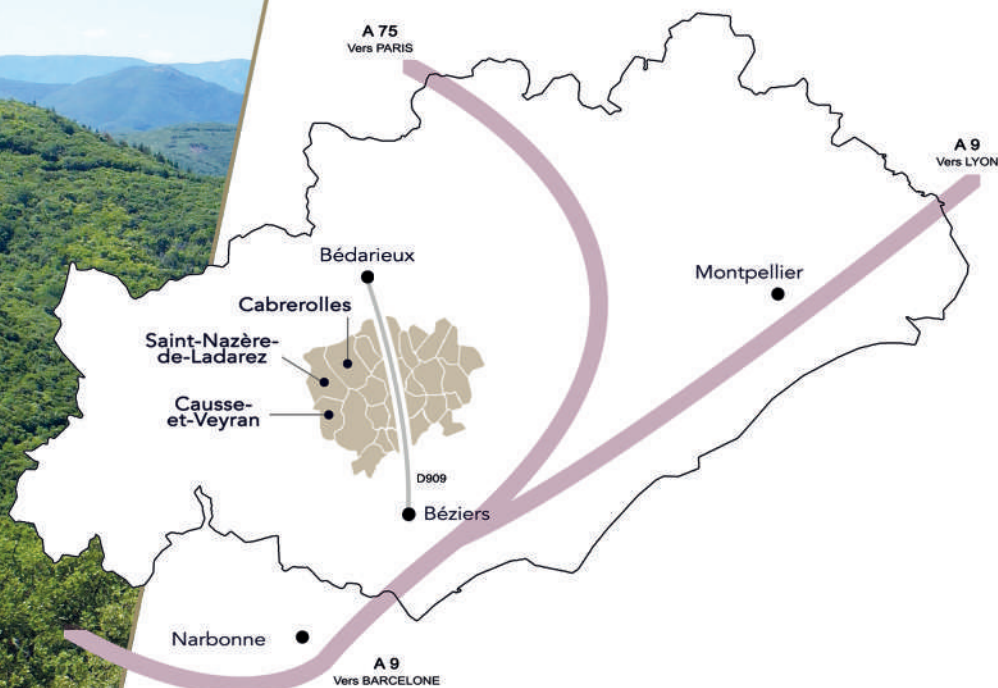


zoom
sur Les Avant - monts

UN DÉPAYSEMENT À PORTÉE DE MAIN !

À proximité de :

Béziers	15 min
Montpellier par A9	50 min
Narbonne par A9	25 min
Carcassonne par A9	1 h
Bédarieux par D909	30 min

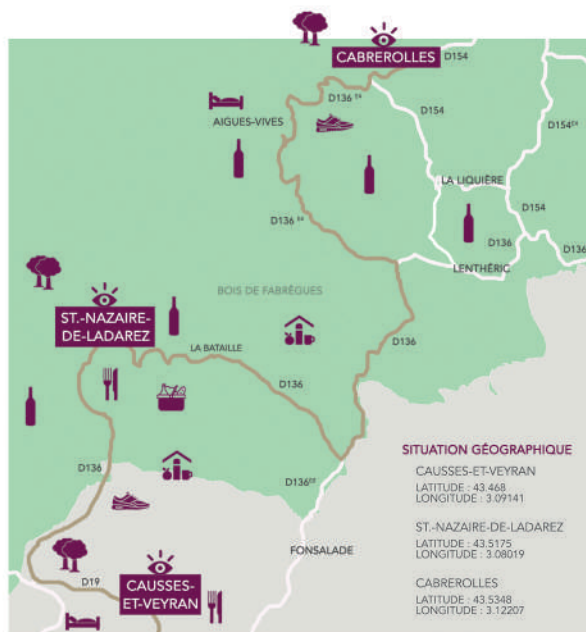


SUR LES ROUTES DES AVANT-MONTS

À une demi-heure des plages, à la limite du Parc naturel régional du Haut-Languedoc (Lamalou-les-Bains) et à 15 km des autoroutes A75 et A9, découvrez 25 villages, des richesses patrimoniales d'une étonnante diversité, des paysages tapissés de vignes depuis le sud jusqu'au maquis du nord et des sites remarquables.

CIRCUIT 1

CAUSSES-ET-VEYRAN SAINT-NAZAIRE DE LADAREZ CABREROLLES



Amateurs d'air pur et de grands espaces, de sites patrimoniaux, d'activités sportives et de gastronomie, partez à la découverte de cette zone du territoire des Avant-Monts.



EN VENANT PAR D909 RELIANT BÉZIERS / BÉDARIEUX

Etape 1 En sortant de BEZIERS, suivez D909 sur 12 km, puis tournez à gauche direction PUIMISSON par D33.

Traversez PUIMISSON, suivez ST-GENIES-DE-FONTEEDIT par D16E4 et au carrefour prenez à droite par D154.

Entrez dans le village. Prenez direction MURVIEL-LES-BEZIERS par D16. Continuez tout droit direction "centre", puis prenez à droite D19 direction CAUSSES-et-VEYRAN, roulez 5 km et vous arrivez à CAUSSES-et-VEYRAN

Etape 2 Pour vous rendre ensuite à ST-NAZAIRE-DE-LADAREZ. Traversez CAUSSES-et-VEYRAN et restez sur D19 direction ST-NAZAIRE-DE-LADAREZ.

Tournez à droite et suivez D136 jusqu'au village.

Etape 3 Pour la prochaine étape, de ST-NAZAIRE-DE-LADAREZ, suivez D 136 direction LENTHERIC/CABREROLLES puis D136E4 (petite route) direction CABREROLLES.

EN VENANT PAR D909 RELIANT BÉDARIEUX / BÉZIERS

Etape 1 Suivez D909 jusqu'à la zone de MAGALAS. Tournez à droite et suivez direction ST-GENIES-DE-FONTEEDIT ;

Au centre, prenez à gauche direction MURVIEL-LES-BEZIERS par D16.

Dans MURVIEL, prenez à droite direction CAUSSES-et-VEYRAN par D19 (5 km)

Etape 2 Traversez CAUSSES-et-VEYRAN en restant sur D19 pour vous rendre à ST-NAZAIRE-DE-LADAREZ,

Etape 3 Pour la prochaine étape, sortez du village et prenez D136 direction CABREROLLES puis D136E4 (petite route).

À 5 km, vous arrivez à CABREROLLES.



CAUSSES-ET-VEYRAN

Dominé par le Pech du Mont Peyroux, et blotti autour d'une enceinte fortifiée, le village de Causse-et-Veyran garde des traces d'une présence humaine vieille de plusieurs millénaires.

À quelques minutes du village, deux piliers cylindriques, vestiges d'un aqueduc plantés au beau milieu d'une vigne, témoignent également de la période romaine.

À voir :

Le Prieuré St Sever, exemple du premier art roman, dit "Lombart"
l'église Notre Dame, ancienne chapelle castrale
Les piliers Gallo-Romains, inscrits aux Monuments Historiques en 1963



SPOT PATRIMONIAL

La Forge "L'ÉPOQUE RÉVOLUE"

La forge de Causse crée en 1889 par Albert Azéma est une trace de notre passé.

L'Association l'époque révolue veut faire renaître ce métier d'autrefois « forgeron » en vous ouvrant les portes pour vous laisser découvrir tous les outils du forgeron dans leurs aspects d'origine.

Infos :

La Forge "L'ÉPOQUE RÉVOLUE"

21 rue des Forges

33 (0) 6 84 00 23 57 / (0)6 82 65 72 11

epoquerevolue@orange.fr

Durée de la visite commentée : 1h30-2h

Enfant à partir de 8 ans

De juin à septembre, visite uniquement sur rendez-vous de 14 h

à 17 h et à partir de 6 personnes.

Fermeture d'octobre à mai.





SPOT SPORTIF

Pour les sportifs, escalade aux « Falaises du Landeyran » paroi de 40 m orientée Nord, pour une ascension à l'ombre une bonne partie de la journée.



SPOT NATURE

BALADE « LES GOURNIÈS »*, DÉPAYSEMENT GARANTI !

* Circuit de 13,2 km - 4h20 - Niveau : moyen

De vignes en petits bois de pins, de chemins en sentiers, entre orgues et chaos, « Les Gourniès » offrent un panorama de formes et de couleurs.



Départ du parking de l'ancienne cave coopérative, sur la route D19 à l'entrée du village (Route de Béziers). Tournez à gauche 100 m (arrêt de bus) avant le rond-point Marcelin Albert.

((Téléchargez la fiche sur www.tourisme-avant-monts.fr)



Possibilité de pique-nique sur place.



LES BONNES ADRESSES

Partenaires de l'Office de Tourisme

SAVOURER, DÉGUSTER, SE RESTAURER ET SÉJOURNER

À chaque étape, découvrez les produits du terroir, les vins et les restaurants aux spécialités diverses.



PRODUITS DU TERROIR VINS

DOMAINE BORIE LA VITARELLE

Chez Cathy IZARN PLANES

33 (0)4 67 89 50 43

Accueil sur rendez-vous



DOMAINE CHÂTEAU VEYRAN

Chez Olivier MIGNARD

33 (0)7 69 53 13 17

Accueil sur rendez-vous



Attention, les horaires d'ouvertures peuvent être modifiés



HÉBERGEMENT

MAISON ARD'CAUSSES

Chambre d'hôtes

Myriam COMBEDIMANCHE

33 (0)7 68 55 16 25

2 chambres d'hôtes : Capacité : 2 à 3 pers.

CORCAUSY

Gîte

Mia RABAEY

33 (0)6 43 22 34 55

2 gîtes : Capacité : 5 et 8 pers.



AIRE DE PIQUE-NIQUE

Bords du BOUISSET

Entrée du village

Sortie direction Murviel

Légèrement ombragé

5 tables

Coordonnées GPS : N 43° 28.142' E 003° 05.292'





SAINT-NAZAIRE DE LADAREZ

Saint-Nazaire de Ladarez, joli bourg médiéval entouré d'une végétation luxuriante, a beaucoup à offrir aux visiteurs de passage : son héritage du haut Moyen Âge, sa chapelle située sur un point culminant, sa carrière et bien d'autres trésors....

Partez à la découverte de ses ruelles médiévales, ou suivez le sentier vers l'ermitage Saint-Etienne pour profiter d'un magnifique panorama.

À voir :

La chapelle Saint Jean de Calen, L'ermitage Saint Etienne, L'église paroissiale, La carrière de marbre, Les vestiges du château



SPOT PATRIMONIAL



ERMITAGE SAINT-ETIENNE

Bâti au XIII^{ème} siècle, il se compose d'une chapelle, d'une habitation et d'une citerne pour l'ermite. Sa position est éminemment stratégique.



CHAPELLE SAINT-ETIENNE

L'intérieur de la chapelle est accessible : on y remarque le chevet carré typique des constructions wisigothes. L'autel du XVIII^{ème} siècle recouvre un fragment d'autel en marbre blanc, d'époque pré-romane.



SPOT NATURE

BALADE « L'ERMITAGE SAINT-ETIENNE »* PANORAMA GRANDIOSE !


* 532 m - Circuit de 5 km - 1h30 - Niveau : moyen

L'ascension se fait dans un tunnel ouvert dans la garrigue. L'ermitage domine la plaine de l'Orb jusqu'à la mer. Il offre un panorama grandiose.

La redescente se fait tranquillement à travers la garrigue et les sapins.



Départ du parking stade Madeleine Laissac, derrière la mairie rue du stade. (Téléchargez la fiche sur www.tourisme-avant-monts.fr)



BALADE « RAOUTA SAOUMAS »*

* 532 m - Circuit de 5 km - 1h45 - Niveau : moyen

« Raouta Saoumas », ancien chemin muletier, abrupt et caillouteux, utilisé autrefois par les bergers et leurs troupeaux, vous invite à suivre leurs pas.

A travers ce parcours pittoresque, admirez le formidable travail des anciens, ces terrains en terrasses ceints de murets de pierres sèches et au loin le magnifique paysage sur la plaine.



Départ du parking du stade de la Madeleine Laissac.
(Téléchargez la fiche sur www.tourisme-avant-monts.fr)



LES BONNES ADRESSES

Partenaires de l'Office de Tourisme

SAVOURER, DÉGUSTER, SE RESTAURER ET SÉJOURNER

À chaque étape, découvrez les produits du terroir, les vins et les restaurants aux spécialités diverses.



PRODUITS DU TERROIR

VINS

DOMAINE LA LAUZETA

Chez Thomas HILLS & Famille
33 (0)6 45 48 98 68

Du lundi au samedi & accueil sur rendez-vous



RESTAURATION

AUX ACACIAS

Bar, restauration familiale
33 (0)7 66 62 52 02



*De juin à septembre ouvert tous les jours de 10h à 21h30.
Le reste de l'année, ouvert uniquement les week-ends et jours fériés
sur réservation midi et soir*

Attention, les horaires d'ouvertures peuvent être modifiés



HÉBERGEMENT

Meublé de Tourisme
Jean-Claude MADALLE
33 (0)4 67 89 64 75

Meublé : Capacité : 5 pers.

CHEZ LES AMIS

Chambre d'hôtes - Meublé de tourisme
Magnus et Outi KARLSSON
33 (0)4 67 25 06 90
33 (0)6 75 56 16 50

*5 chambres d'hôtes : Capacité : 2 pers./chambre
Meublé de Tourisme : Capacité : 5 pers.*

L'ATELIER ET LA GRANGE

Gîtes de France

N°34G 27903 & N°34G 27901

Jean MORERA

33 (0)4 67 89 64 50

33 (0)7 89 44 20 41

33 (0)4 68 11 40 70 (Réservation Gîtes de France)

2 Gîtes : Capacité : 4 et 6 pers.



AIRE DE PIQUE-NIQUE

Croisement sortie LENTHÉRIC
Forêt domaniale SAINT-MICHEL
Légèrement ombragé
2 tables

Coordonnées GPS : N 43° 28.137' E 003° 05 .290'



CABREROLLES

Au cœur du vignoble Faugérois, découvrez Cabrerolles, ses ruelles pittoresques, et son majestueux castrum édifiés au bout d'un éperon rocheux.

L'ensemble féodal, avec ses deux tours de guet, verrouillait la circulation entre plaine et montagne. Histoire et patrimoine se découvrent au fil d'un parcours aménagé jusqu'à l'enceinte et la Chapelle Notre-Dame de la Roque, point culminant entre ciel et plaine.

Entre les routes qui descendent vers la plaine et les chemins de randonnée qui montent dans la montagne, le village de Cabrerolles longe les premiers contreforts du Piémont Biterrois. Son territoire s'étend sur cinq hameaux (Aigues-Vives, La Liquière, La Borie Nouvelle et Lenthéric) éloignés les uns des autres de quelques kilomètres dans un environnement riche de ressources naturelles.

À voir :

L'ensemble féodal Notre Dame de la Roque

L'église paroissiale

Le Cirque du Clot

Le four banal à la Borie Nouvelle

L'ancienne école à Aigues-Vives

Les Moulins de Lenthéric

La chapelle de la Liquière

SPOT PATRIMONIAL



CHAPELLE NOTRE-DAME DE LA ROQUE

La chapelle romane possède une nef unique, voûtée en berceau et une abside en cul de four. L'édifice, ancienne église paroissiale, a été abandonné depuis au moins un siècle.

CHÂTEAU DE CABREROLLES

Ensemble médiéval du X^{ème} siècle :

L'enceinte fortifiée : du côté Est, rempart démantelé qui suivait le rocher abrupt et reliait le donjon à la chapelle. Le rempart change brusquement de direction et se prolonge à l'ouest où il délimite une autre enceinte.

La porte : À l'Est du donjon, en haut d'une rampe hérissée de rochers, se trouve une porte donnant accès à l'enceinte intérieure.

Le donjon du castrum : les ruines du donjon se composent de deux bâtiments rectangulaires juxtaposés. Au rez-de-chaussée, on distingue deux salles. L'une abrite les vestiges d'un four, l'autre une citerne circulaire.



SPOT SPORTIF

ACCOMPAGNATEUR VTT : BARTAS BIKE

Grégory RAYMOND

www.bartasbike.wixsite.com

33 (0)6 31 67 82 58

Toute l'année de 8h45 à 19h



Des montagnes du Caroux aux plages de la Clape, un Moniteur-Guide Diplômé d'Etat spécialité perfectionnement sportif mention vélo tout terrain vous propose à travers ce moyen de locomotion de découvrir notre région avec ses lieux incontournables en famille, groupe d'amis ou en solo. Proposition : rando accompagnée, stage enduro, bivouac/itinérance.

CANYONING –SPELEO – CANOE – ESCALADE : BOL D'AIR BULLE D'EAU

Xavier GARAYT

www.boldair-bulledeau.fr

33 (0)6 71 68 88 53

Toute l'année de 8h à 23h

Groupe sur demande



Entre rafraîchissement des sens, découvertes et sensations !

Tous les jours de l'année, sur terre, sous terre, sur l'eau et dans les airs, des activités sportives à la portée de tous de 7 ans à 77 ans.

Le voyage devient unique avec la connaissance réciproque, permettant d'adapter vraiment l'activité à vos envies. Tout est possible, nous construisons ensemble votre projet de vacances, loisirs, pour un maximum de plaisirs et de sensations.

Des groupes composés de 6 à 10 personnes gage de convivialité et de sécurité.



SPOT NATURE

BALADE « LE PIC DE LA COQUILLADE »*, MOSAÏQUE DE PAYSAGES ET DE COULEURS !

* Circuit de 8,4 km - 3h30 - Niveau : difficile

Une magnifique randonnée au départ de Cabrerolles. Sur le début du parcours, vous trouverez un sentier botanique sur les différentes espèces végétales et autres, très ludique pour les enfants.



Départ de l'Église, à l'entrée du village.
(Téléchargez la fiche sur www.tourisme-avant-monts.fr)

LA VOIE ROMAINE*

* Circuit de 11,6 km - 4h - Niveau : difficile

Parcours sportif qui mène à la Voie Romaine, aux ornières encore bien visibles. Cette route antique reliait Béziers à Cahors et portait le nom de "Draye" au niveau d'Aigues-Vives, témoignage d'une fréquentation par les transhumants.



Départ du parking le long de la route.
(Téléchargez la fiche sur www.tourisme-avant-monts.fr)



LES BONNES ADRESSES

Partenaires de l'Office de Tourisme

SAVOURER, DÉGUSTER, SE RESTAURER ET SÉJOURNER

À chaque étape, découvrez les produits du terroir, les vins et les restaurants aux spécialités diverses.



PRODUITS DU TERROIR VINS

DOMAINE MAS NICOLAS

Chez Nicolas MAURY
33 (0)6 87 49 81 28

Accueil sur rendez-vous



DOMAINE DU MÉTÉORE

Chez Paul JENKINS
33 (0)4 67 90 21 12

Accueil sur rendez-vous



CHÂTEAU DES ESTANILLES

Chez Julien SEYDOUX
33 (0)4 67 90 29 25

Du lundi au jeudi de 10h à 12h et de 14h à 17h
Vendredi de 10h à 12h et de 14h à 16h



CHÂTEAU LA LIQUIÈRE

Famille VIDAL-DUMOULIN
33 (0)4 67 90 29 20

Du lundi au vendredi de 9h à 12h et de 15h à 18h
Samedi sur rendez-vous – dimanche fermé



CLOS FANTINE

Famille ANDRIEU
33 (0)4 67 90 20 89

Accueil sur rendez-vous



Attention, les horaires d'ouvertures peuvent être modifiés



HÉBERGEMENT

DOMAINE LE COUDOUGNO

Gîtes de France N°34G 4407 & N°34G 4406
& meublés de Tourisme *** et ****

Anne GUITTARD

33 (0)6 88 71 86 54

33 (0)4 68 11 40 70 (Réservation Gîtes de France)

2 Meublés : Capacité : 4 et 6 pers.

2 Gîtes : Capacité : 4 et 6 pers.



LA BELLE ENDORMIE

Chambre d'Hôtes

Jean-Paul BADU

33 (0)6 29 96 25 34

2 Chambres : Capacité : 2 et 4 pers.

FONTANILLES

Meublé de Tourisme

Séverine SAUR

33 (0)4 67 09 35 84

33 (0)6 12 10 18 30

Meublé : Capacité : 6 pers.



AUX PLAISIRS PAISIBLES

Gîtes de France

N° 34G 4404

Carole ANDRIEU

33 (0)4 67 90 20 89

33 (0)4 68 11 40 70 (Réservation Gîtes de France)

Gîte : Capacité : 6 pers.



AIRES DE PIQUE-NIQUE

LENTHÉRIC

Centre hameau

Croisement route de Montceze-chemin des Fontanilles
1 table

Coordonnées GPS : N 43° 30.510' E 003° 05.162'



Route LAURENS-AUTIGNAC
à LA LIQUIÈRE-CAUSSINIOJOULS

Bordure D136

Ombagé

3 tables

Coordonnées GPS : N 43° 31.313' E 003° 09.464'







ET AUSSI...

PARTEZ À LA DÉCOUVERTE DE 25 VILLAGES.

Ce coin d'Occitanie se caractérise par une richesse patrimoniale d'une étonnante diversité où se côtoient des châteaux, des capitelles, des chapelles, des moulins, des pigeonniers...





ADRESSES ET HORAIRES OFFICES DE TOURISME



ZAE l'Audacieuse
34480 MAGALAS
33 (0)4 67 36 67 13
tourisme.magalas@avant-monts.fr

HORAIRES D'OUVERTURE

MAGALAS - 33 (0)4 67 36 67 13
Lundi au vendredi : 9h à 12h et 14h à 18h

FAUGÈRES - 33 (0)6 45 73 49 82
Bureau d'Informations touristiques et Moulins de Faugères
ouvert du 14 mai au 30 septembre 7jours/7
de 10 h à 13 h et de 15 h à 19 h

www.tourisme-avant-monts.fr



LES AVANT-MONTS
Communauté de communes
QUEST HÉRAULT

ZAE l'Audacieuse- 34480 MAGALAS
33 (0)4 67 36 07 51 - www.avant-monts.fr

