

THÉZAN  
LES-BÉZIERS




PAILHÈS



MURVIEL  
LES-BÉZIERS



SAINT-GENIÈS-  
DE-FONTEDIT



AUTIGNAC



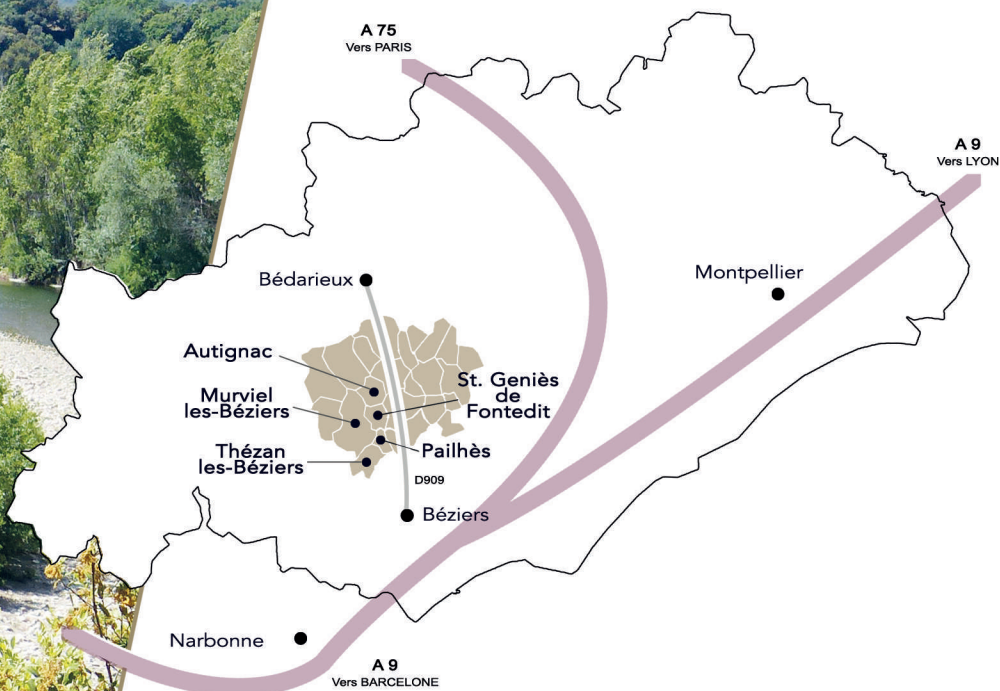
zoom  
sur Les Avant - monts

CIRCUIT 2

# UN DÉPAYSEMENT À PORTÉE DE MAIN !

À proximité de :

Béziers	15 min
Montpellier par A9	50 min
Narbonne par A9	25 min
Carcassonne par A9	1 h
Bédarieux par D909	30 min



## SUR LES ROUTES DES AVANT-MONTS

À une demi-heure des plages, à la limite du Parc naturel régional du Haut-Languedoc (Lamalou-les-Bains) et à 15 km des autoroutes A75 et A9, découvrez 25 villages, des richesses patrimoniales d'une étonnante diversité, des paysages tapissés de vignes depuis le sud jusqu'au maquis du nord et des sites remarquables.

## CIRCUIT 2

# THÉZAN-LES-BÉZIERS PAILHÈS MURVIEL-LES-BÉZIERS SAINT-GENIÈS-DE-FONTEdit AUTIGNAC

Amateurs d'air pur et de grands espaces, de sites patrimoniaux, d'activités sportives et de gastronomie, partez à la découverte de cette zone du territoire des Avant-Monts.



### EN VENANT PAR D909 RELIANT BÉZIERS / BÉDARIEUX

**Etape 1** En sortant de BEZIERS, suivez D909 sur 10 km, puis tournez à gauche, face à l'entrée de LIEURAN-LES-BEZIERS en prenant D33E2 pour ensuite rejoindre D33.

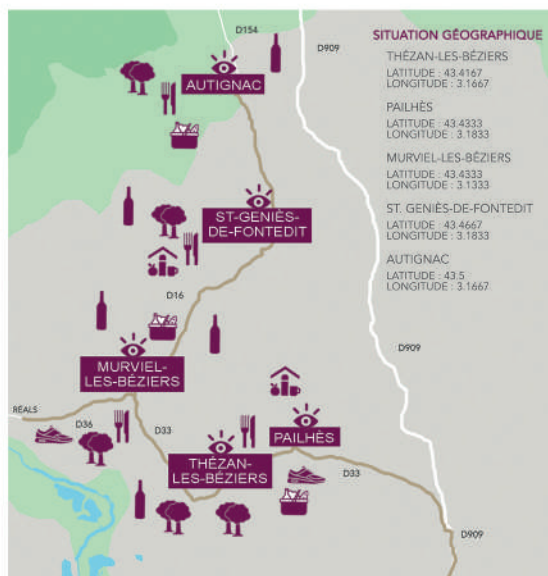
Traversez PAILHES, restez sur D33, vous arrivez à THEZAN-LES-BEZIERS

**Etape 2** Pour vous rendre sur la commune de PAILHES prenez D33 sur 1.5 km. Vous arrivez à PAILHES

**Etape 3** Sortez de PAILHES, en restant sur D33, reprenez direction THEZAN et à la sortie de THEZAN-LES-BEZIERS, tournez à droite, prenez D19 sur 4 km direction MURVIEL-LES-BEZIERS.

**Etape 4** Après l'étape 3, sortez de MURVIEL-LES-BEZIERS. Suivez D16, puis passez devant la cave coopérative, en prenant D16 sur 4.6 km. Vous arrivez à ST-GENIES-DE-FONTEdit

**Etape 5** Pour la prochaine étape, vous traversez le village et prenez direction AUTIGNAC par D16 et continuez ensuite sur D154 5 km et entrez dans AUTIGNAC



### EN VENANT PAR D909 RELIANT BÉDARIEUX / BÉZIERS

**Etape 1** Suivez D909 jusqu'au niveau de LIEURAN-LES-BEZIERS qui se trouve à votre gauche, tournez à droite direction PAILHES/THEZAN-LES-BEZIERS. Prenez D33E2. Traversez PAILHES, et prenez D33, vous arrivez à THEZAN-LES-BEZIERS

**Etapes 2-3-4 et 5** Pour rejoindre les autres communes - Voir ci-contre.

# CHEMINER À VOTRE GRÉ...

## EXCURSION

ÉTAPE  
1

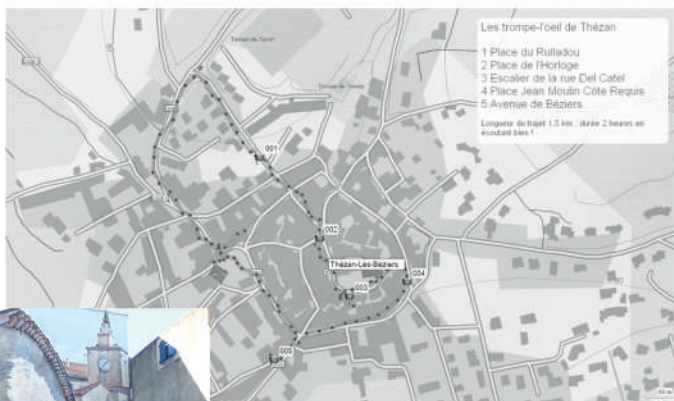
# THÉZAN-LES-BÉZIERS

SPOT PATRIMONIAL



LA VIE D'ANTAN S'AFFICHE SUR LES MURS

Sa longue histoire, depuis l'époque médiévale, transparait au travers de ses ruelles circulaires malgré les évolutions qui se sont superposées au fil du temps, remaniant à de multiples reprises l'ancienne chapelle seigneuriale et les bâtisses voisines. De plus, quelques-uns de ses vieux murs sont devenus, par la magie de talentueux peintres, autant de miroirs d'une époque révolue, mettant en exergue quelques pans de vie de la communauté villageoise, autant de scènes bucoliques désormais historiques.





## SPOT SPORTIF

### PÊCHE À "LA MALHAUTE"

Le quartier de La Malhaute fait partie de la commune de Thézan-les-Béziers. Un plan d'eau au bord de l'Orb, formé d'étangs, occupe l'espace laissé vacant par la cessation d'activité des gravières ou sablières.

Carte journalière : 10,70 €

Vente au Bureau d'Informations Touristique des Avant-Monts à Murviel-les-Béziers  
04 67 35 90 07

### QUAD "OCCIQUAD"

Occiquad aux portes de Béziers vous invite à partager un moment de plaisir et d'émotion au guidon d'un quad Polaris ! Situé sur la commune de Thézan-les-Béziers, à 10 minutes de Béziers. Accueil tous les jours sur rendez-vous.

Départ de Thézan-lès-Béziers.

Les balades sont organisées avec un guide diplômé d'état. En famille ou entre amis, tentez l'expérience inoubliable et venez découvrir des points de vues magnifiques !

L'expérience est ouverte à tous, cependant les conducteurs devront être titulaire du permis B et les passagers être âgés de plus de 8 ans.

Formule « Découverte » : 1h-50€ (passager 15€) Arpenter les sentiers entre vignobles et l'Orb, accessible à tous. / Formule « Aventure » : 2h-80€ (passager 20€) Prendre de la hauteur, pour vous faire partager de beaux panoramas... / Formule « Passion Paysages » : 3h demi-journée-110€ (passager 30€) Explorer les chemins techniques, et apercevoir la beauté des paysages sur le Parc Naturel Régional du Haut Languedoc. / Formule « Expédition » : journée-180€ (passager 40€)

CONTACT/RÉSERVATION : (0)7 81 84 28 89



## SPOT NATURE

### RANDONNÉE « LES ÉTANGS DE LA MALHAUTE »

\* Circuit de 4 km - 1h15 - Niveau : très facile

Le calme qui se dégage des étangs, leurs îlots habités d'une faune préservée et l'ambiance sereine du cheminement composent un agréable moment de détente.



Départ : Depuis la D 19, se rendre à l'étang de la Malhaute : suivre la rue Frédéric Mistral puis à droite la rue Jean de la Fontaine. Parking à gauche. (Téléchargez la fiche sur [www.tourisme-avant-monts.fr](http://www.tourisme-avant-monts.fr))



## LES BONNES ADRESSES

### SAVOURER, DÉGUSTER, SE RESTAURER ET SÉJOURNER

À chaque étape, découvrez les produits du terroir, les vins et les restaurants aux spécialités diverses.



#### PRODUITS DU TERROIR

LÉGUMES, ASPERGES, FRUITS, JUS DE FRUIT

Chez Claude CABROL

33 (0)4 67 32 76 54

*Accueil sur rendez-vous*

#### OLIVES, HUILES ET VINAIGRE

Chez Catherine DUSSOL

Domaine d'ASTIES

33 (0)6 20 64 55 41

*Ouvert à l'année. Vente au domaine, visite.*

*Et dégustation sur rendez-vous*

#### VENTE DE PÊCHES

Chez Sébastien AYMARD

33 (0)4 67 36 21 69

*Mardi, jeudi et samedi de 8 h à 12 h*

#### SAVEURS BIO

Chez Stéphane GUESDON

33 (0)4 67 36 21 07

*Ventes en juin, juillet et août*



#### DOMAINE LA CROIX DES VIGNALS

Chez Jean et fils SENQUERY

33(0)4 67 36 36 50

*Du lundi au samedi de 9h à 12 h et de 15 h 30 à 18 h 30*



#### RESTAURATION

L'AROMAE

Cuisine traditionnelle

33 (0)4 67 11 41 83

*Ouvert du mardi au samedi sur réservation*

BRASSERIE L'ARLEQUIN

Formule du jour

33 (0)4 67 76 66 18

#### LA CARTE TIMBREE

Alliage de cuisine raffinée et moderne

33 (0)4 67 90 30 59

*Ouvert du mardi midi au dimanche midi*

*Et du mercredi soir au samedi soir inclus*

#### LA TABLE DE MEL

Cuisine traditionnelle

33 (0)4 67 11 21 52

*Tous les jours sauf dimanche de 10 h à 15 h  
Et le vendredi et samedi soir de 19 h à minuit*

*Attention, les horaires d'ouvertures peuvent être modifiés*



# PAILHÈS

## SPOT PATRIMONIAL



### UN VILLAGE ATYPIQUE

Tout petit, perché sur sa colline, le tracé de ses rues anciennes est en carré, peu orthodoxe en ce pays de circulades ! L'orthodoxie, quant à elle, s'affiche délicieusement sur les murs l'ancienne église castrale, avec les fresques du peintre russe Nicolas Greschny. Tout proche, le château, dont une partie restaurée accueille la maison communale, réserve de belles surprises, du sol au plafond, jusqu'au sous-sol qui dévoile de grands silos qui conservèrent jadis la nourriture ...

#### À voir :

L'Eglise Saint-Etienne - La Chapelle de Montalaurou - Les Vestiges du château - Les Croix.



### CHAPELLE DE MONTALAUROU

Perchée sur sa colline, La Chapelle de Montalaurou, érigée en 1855, est un haut lieu de pèlerinage offrant une vue surprenante sur les villages environnants et la Vallée de l'Orb. Possibilité de pique-nique sur place.

## LES BONNES ADRESSES

## SE RESTAURER ET SÉJOURNER

À chaque étape, découvrez les produits du terroir, les vins et les restaurants aux spécialités diverses.



### RESTAURATION

#### MARGUERITE

Cuisine Bistro

33 (0)6 58 55 40 13

Ouvert du mardi au jeudi de 8 h à 14 h 30

et de 16 h 30 à 21 h

Vendredi et samedi de 8 h à 14 h 30

et de 16 h 30 à minuit



### HÉBERGEMENT

Gîte de France



Jean LABOUCAIRE

COULONDRES

33 (0)6 15 13 88 13

Capacité d'accueil : 8 pers.

Attention, les horaires d'ouvertures peuvent être modifiés

# MURVIEL LES-BÉZIERS

## SPOT PATRIMONIAL



### LES VIEUX MURS

La 1<sup>ère</sup> trace écrite de ce village date de 1053. « Muro vetulo » du pluriel latin « muri vetulli », les vieux murs, met déjà l'accent sur l'ancienneté du site. Aujourd'hui encore, remparts, porches, rues typiquement circulaires, pérennisent cette appellation précoce. Quant à la voirie du centre ancien, elle porte la trace indélébile du sacrifice de 63 enfants de la commune qui donnèrent leur vie durant le sanglant conflit de 14-18. Leurs noms, qui furent affectés, il y a cent ans, aux lieux où ils vécurent, perpétuent, eux aussi, la mémoire des vieux murs.



### LES « PÉTÉTAS »

(Pendant la saison estivale)

« Les Pététas » ou « poupées » en Occitan sont des personnages grandeur nature, de chiffon et de paille, représentant des métiers, scènes de la vie quotidienne de la première moitié du XX<sup>ème</sup> siècle et personnalités du village : le maire, le boucher, la fanfare municipale, l'instituteur et sa classe....



### LE PIGEONNIER D'YVERNÈS

Le pigeonier de la métairie d'Yvernès est à la sortie nord-ouest du village, direction Cessenon/Orb – Réals. Après le pont sur le Rieutort, quittez la Départementale 36, prendre à droite et suivre le chemin sur 300 mètres. Tourner à droite et descendre jusqu'au pigeonier.

À Yvernès, la tour du pigeonier était incluse dans une métairie composée d'une cour fermée, d'un four à pain, d'une forge, d'une écurie, d'un grenier à olives, d'une aire, d'une bergerie, d'un poulailler, d'un puits, d'un jardin et de bois.





## SPOT SPORTIF



### CANOË KAYAK À RÉALS

Départ : Route de Murviel en direction de Cessenon

Une activité à vivre et à partager en famille ou entre amis entre vignes et garrigues, eau vive et détente.

Partez à la découverte de la vallée de l'Orb en Canoë ou Kayak, grâce à des parcours adaptés à tous les niveaux :

Parcours le « Découverte » : 5 km, parcours familiale pour flâner au fil de l'eau

Parcours « L'incontournable » : 12 km, 4 h de balade dépayssant

Parcours « L'Evasion » : 17 km, 5 – 6 h de balade aux panoramas exceptionnels

Parcours « Le Baroudeur » : 32 km, 1 jour ½, belle aventure

Contact : +33 467 896 165 - [info@base-reals.com](mailto:info@base-reals.com)

Ouvert de mai à septembre : de 9 h à 19 h, d'octobre à avril (sur réservation).



## SPOT NATURE

### RANDONNÉE « LES PIGEONNIERS »

\* Circuit de 10,5 km - 2 h 15 - Niveau : facile

Plusieurs pigeonniers-tours, l'une des originalités de la commune de Murviel-les-Béziers, jalonnent ce parcours. Il passe non loin du hameau de Veyran où se dresse la petite église romane de Saint-Sever et traverse un paysage vallonné, dominé par la culture de la vigne.



Départ : A la sortie du village, direction Cessenon/Orb - Réals, tournez à droite après le pont en pierre. Le panneau de départ est situé à gauche. Parking camping-car. (Téléchargez la fiche sur [www.tourisme-avant-monts.fr](http://www.tourisme-avant-monts.fr))

### OENORANDO « LES GRANJOTS »

\* Fontanilles : 12,5 km

Découvrez le riche patrimoine murvielloyis lié à la culture de la vigne. Cet itinéraire se déroule dans un paysage de vignes et de pinèdes et offre de très belles vues sur les Avant-Monts, le Caroux et l'Espinouse.

S'il vous reste du temps, vous pouvez enchaîner sur le parcours fléché patrimonial du village..



Départ : cave coopérative de Murviel-les-Béziers (Téléchargez la fiche sur [www.tourisme-avant-monts.fr](http://www.tourisme-avant-monts.fr))



## RANDONNÉE « LE PECH BELET »

\* Circuit de 5 km

Cette randonnée permet de faire une boucle autour du Pech et d'admirer le paysage depuis la table d'orientation à l'extrémité Nord. Une fois garé à proximité, suivez le balisage jaune sur un sentier large et bien marqué. Après la table d'orientation, vous descendez dans la plaine de la grange basse pour contourner le Pech. Une dernière remontée avant le cimetière vous permet d'arriver au réservoir qui domine le village. Belle vue assurée. S'il vous reste du temps, vous pouvez enchaîner sur le parcours fléché et patrimonial du village.

Départ : Cave coopérative

(Téléchargez la fiche sur [www.tourisme-avant-monts.fr](http://www.tourisme-avant-monts.fr))



## LES BONNES ADRESSES

### SAVOURER, DÉGUSTER, SE RESTAURER ET SÉJOURNER

À chaque étape, découvrez les produits du terroir, les vins et les restaurants aux spécialités diverses.



### PRODUITS DU TERROIR

#### CHARCUTERIE

Au COCHON GOURMET

(0)4 67 36 32 99

*Du lundi au vendredi de 9 h à 12 h et de 15 h à 18h30, samedi de 9 h à 12 h*

#### FRUITS ET LÉGUMES

Campagne de REMIECH

33 (0)6 99 72 39 86

*Accueil sur rendez-vous*

#### MA FERMETTE

33 (0)6 33 55 29 90

*De mai à octobre*

*Attention, les horaires d'ouvertures peuvent être modifiés*



## MIEL - LE RUCHER DE L'HORTE

33 (0)6 24 70 40 55

*Ouvert en semaine de 10 h à 12 h et de 16 h à 20 h toute l'année  
Juillet et août de 10 h à 20 h et le dimanche*

## OLIVES, HUILES ET VINAIGRE

Château de COUJAN

33 (0)4 67 37 80 00

*Du lundi au samedi de 9 h à 12 h et  
De 14 h à 18 h – dimanche et jours  
fériés sur rendez-vous*

## LE MOULIN DES CINQ RAMEAUX

33 (0)4 99 41 45 78

*Juillet, août, novembre et décembre,  
du lundi au Samedi de 9 h à 12 h et de  
15 h à 19 h  
Autre mois du mardi au samedi avec  
mêmes horaires*



## EARL TERRES DES DAMES

Lidewij VAN WILGEN

33 (0)4 67 37 26 63 - 33 (0)6 60 88 00 17

*Du jeudi au samedi de 9 h 30 à 12 h  
et de 15 h à 18 h*

## CHÂTEAU ST MARTIN DES CHAMPS

Chez Pierre et Michel BIROT

33 (0)4 67 32 92 58

*Du 01/10 au 31/05 du lundi au samedi de 9 h à 18 h  
Du 01/06 au 30/09 du lundi au dimanche de 9*

## DOMAINE GALTIER

Chez Lise CARBONNE VEDEL

33 (0)4 99 41 45 78

*Juillet, août, novembre et décembre, du  
lundi au Samedi de 9 h à 12 h et de 15 h à 19 h  
Autre mois du mardi au samedi avec mêmes  
horaires*

## MAS BLANCHARD

Chez Dominique CHIAPINO

33 (0)4 67 37 71 82

33 (0)6 24 70 40 55

*Du lundi au samedi de 10 h à 13 h et de 14 h à 18 h*

## CHÂTEAU DE COUJAN

Chez Florence GUY

33 (0)4 67 37 80 00

*Du lundi au samedi de 9 h à 12 h et de 15 h  
à 18 h. Le dimanche sur rendez-vous*

## CAVE COOPÉRATIVE

« Les Coteaux de RIEUTORT »

33 (0)4 67 37 87 51

*Été : du lundi au samedi de 9 h à 12 h 30  
et de 15 h 30 à 19 h*

*Hiver : du lundi au samedi de 9 h à 12 h  
et de 14 h à 18 h*

## CHÂTEAU DE MUS

Julien & Fils

33 (0)4 67 62 36 15

*Du jeudi au samedi de 9 h 30 à 12 h  
et de 15 h à 18 h*



## RESTAURATION

### LE CAFE NOUVEL

Cuisine traditionnelle

33 (0)4 67 35 08 92

*Ouvert midi et soir tous les jours*



## HÉBERGEMENT

### D'OC DOR

Chambres d'hôte

Thérèse STOLT

33 (0)6 13 32 57 61

33 (0)4 34 45 02 54

*Capacité d'accueil : 12 pers.*

### LA VIGNERONNE

Chambres d'hôte

Michel LEDUC

33 (0)6 27 79 72 08

33 (0)4 67 76 44 25

*Capacité d'accueil : 2 pers.*

### L'HACIENDA DES ROUCANS

Thierry DELAHAYE

33 (0)4 67 32 90 10

*Capacité d'accueil : 10 pers.*

### LA TONNELLE

Jacques CASTETS

33 (0)6 20 41 48 16

*Capacité d'accueil : 12 pers.*

### LE MAS DE PASTRE

Meublés

Françoise DE LATUDE

33 (0)6 86 99 73 10

33 (0)4 67 36 22 47

*Capacité d'accueil : 6 pers.*

### CHEZ ANNA

Meublés

André MIRA

33 (0)6 13 76 12 51

*Capacité d'accueil : 6 pers.*

### DOMINIQUE CHIAPINO

Meublés

33 (0)4 67 37 71 82

33 (0)6 24 70 40 55

*Capacité d'accueil : 4 pers.*

### L'ABÉOURADOU

Meublés

René-Guy BILLAT

33 (0)6 42 09 13 11

33 (0)4 67 36 22 47

*Capacité d'accueil : 6 pers.*

### VICTOR GELLY

Meublés

Bernadette RAMONDENC

33 (0)6 20 69 55 87

*Capacité d'accueil : 5 pers.*

### LAURENT PERIS

Meublés

33 (0)4 67 32 03 36

33 (0)6 12 41 21 52

*Capacité d'accueil : 14 pers.*



### CASA LÉONIE et CORBIÈRES

Gîtes

Thierry DELAHAYE  
33 (0)4 67 32 90 10

Capacité d'accueil : 6 pers.

### MONJADOU

Gîte

Jacques DOUMENC  
33 (0)7 77 73 61 19  
33 (0)6 16 94 51 77

Capacité d'accueil : 2 pers.

### LA VIGNERONNE

Gîtes

Michel LEDUC  
33 (0)4 67 76 44 25  
33 (0)6 27 79 72 08

Capacité d'accueil : 4 pers.

### L'AUBERGE

Gîte

Florence GUY  
33 (0)4 67 37 80 00

Capacité d'accueil : 6 pers.

### SYRAH

Gîtes de France

Roselyne BIROT  
33 (0)4 67 32 92 58

Capacité d'accueil : 12 pers.

### LA TONNELLE

Gîte

Jacques CASTETS  
33 (0)6 20 41 48 16

Capacité d'accueil : 10 pers.

### CAMPING ECOHOLIDAYS

Yourtes

JANDERS  
33 (0)6 81 62 04 78  
33 (0)6 47 19 42 37

Capacité d'accueil : 22 pers.



ÉTAPE

4

# SAINT-GENIÈS DE-FONTEDIT

## SPOT PATRIMONIAL



### COMME UN PHARE, VERT !

Curieusement bâti dans cette plaine truffée pourtant de pechs, où se sont construit tous les autres villages, il dresse son clocher recouvert de tuiles vernissées qui se remarque ainsi de fort loin. La seule histoire de cette construction mérite le détour, tout comme les vestiges qui hantent le centre ancien qui s'enroule autour de cette vigie inhabituelle très identitaire.



## SPOT NATURE

### RANDONNÉE « VIGNES & PATRIMOINE »

\* Circuit de 14 km - 4h40 - Niveau : moyen

À travers vignes et oliveraies, le long de grandes cultures, cette balade vous mène à la découverte de l'agriculture passée et présente. Elle offre des vues saisissantes sur les pechs avoisinants : l'occasion aussi de découvrir le patrimoine local (croix, chapelle, moulin, église...) dans un parfum de pinède et de garrigue.



Départ : Parking à la cave coopérative

(Téléchargez la fiche sur [www.tourisme-avant-monts.fr](http://www.tourisme-avant-monts.fr))





## LES BONNES ADRESSES

### SAVOURER, DÉGUSTER, SE RESTAURER ET SÉJOURNER

À chaque étape, découvrez les produits du terroir,  
les vins et les restaurants aux spécialités diverses.



#### PRODUITS DU TERROIR VIN

**CAVE COOPÉRATIVE - « LE CLOCHER VERT »**

33 (0)4 67 36 22 84

*Du lundi au vendredi de 9 h à 12 h et de 14 h à 17 h*

**DOMAINE DE LA REYNARDIÈRE**

Chez Pierre et Jean-Michel MEGE

33 (0)4 67 36 25 75

*Accueil sur rendez-vous*



#### RESTAURATION

**LE GRAND CAFE**

Bar restaurant

33 (0)6 59 73 29 25

*Tous les jours de 9 h à 23 h*



#### HÉBERGEMENT

**VILLA QUE TU AIMES**

Meublé

Christophe DEVIENNE

33 (0)6 15 22 69 31

*Capacité d'accueil : 6 pers.*



**LA GRENOUILLE RIEUSE**

Gîtes de France

Jean-Philippe THENOZ

33 (0)4 67 67 71

*Capacité d'accueil : 4 pers.*



# AUTIGNAC



## SPOT PATRIMONIAL

D'abord castrum romain, l'ancien village situé dans la plaine près de l'église Notre Dame de Belloc a été entièrement reconstruit pierre par pierre, au XIV<sup>ème</sup> siècle, sur la colline d' « Auquillat », à proximité du château seigneurial.

Vous découvrirez les maisons les plus anciennes et parfois, les dates gravées dans la pierre témoignages de cette époque.



## SPOT NATURE

### RANDONNÉE « LES CAUQUILHATS »

\* Circuit de 9 km - 3h - Niveau : facile

Ce chemin serpente à travers les collines semées de garrigues, de vignes et révèle une mosaïque de paysages viticoles... Fouler ces voies aujourd'hui, c'est marcher sur les pas multiséculaires des habitants d'Autignac, "los cauquilhats" !



Départ : Suivez dans Autignac la direction de la "salle Bastide".  
Parking à côté de la salle, panneau de départ.  
(Téléchargez la fiche sur [www.tourisme-avant-monts.fr](http://www.tourisme-avant-monts.fr))







## LES BONNES ADRESSES

### SAVOURER, DÉGUSTER, SE RESTAURER ET SÉJOURNER

À chaque étape, découvrez les produits du terroir, les vins et les restaurants aux spécialités diverses.



#### PRODUITS DU TERROIR

**MIEL - LE RUCHER DES AVANT-MONTS**

33 (0)6 08 28 52 53

*Accueil sur rendez-vous*



#### DOMAINE DE L'ANCIENNE MERCERIE

Chez François CAUMETTE

33 (0)4 67 90 27 02

*Accueil sur rendez-vous*

#### DOMAINE PRÉS LASSES

Chez Denis FEIGEL

33 (0)4 67 90 21 19

*Du lundi au samedi de 9 h à 12 h*

*et de 15 h à 18 h*

#### DOMAINE BALLICIONI

33 (0)4 67 90 20 31

*Accueil sur rendez-vous*



#### RESTAURATION

**LE CAFE CO**

Formule ouvrière, produits locaux et cuisine maison

33 (0)4 34 33 12 82

*Du lundi au samedi de 8 h à 14 h 30*

*et de 17 h 30 à 23 h*



## HÉBERGEMENT

### CHÂTEAU AUTIGNAC

Chambre d'hôte

Martine FEIGEL

33 (0)4 67 21 96 99

*Capacité d'accueil : 15 pers.*

### LA COQUILLADE

Chambre d'hôte

Marc et Sylvie REMONT

33 (0)4 67 98 31 29

33 (0)6 14 62 34 20

*Capacité d'accueil : 4 pers.*

### PHILIPPE GOFFETTE

Meublé

33 (0)4 67 26 86 04

*Capacité d'accueil : 6 pers.*

### LA BASTIDE

Meublé

Manuel MOREAU

33 (0)4 67 77 66 74

33 (0)6 01 88 61 20

*Capacité d'accueil : 3 pers.*

### LA COQUILLADE

Meublé

Marc REMONT

33 (0)4 67 98 31 29

33 (0)6 14 62 34 20

*Capacité d'accueil : 2-6 pers.*

### LA CLAVELLE

Gîte

Martine FEIGEL

33 (0)4 67 21 96 99

*Capacité d'accueil : 4 pers.*



ET AUSSI...

## PARTEZ À LA DÉCOUVERTE DE 25 VILLAGES.

Ce coin d'Occitanie se caractérise par une richesse patrimoniale d'une étonnante diversité où se côtoient des châteaux, des capitelles, des chapelles, des moulins, des pigeonniers...

Abeilhan, Autignac, Cabrerolles, Causse-et-Veyran, Caussiniojols, Faugères, Fos, Fouzilhon, Gabian, Laurens, Magalas, Margon, Montesquieu, Murviel-les-Béziers, Neffiès, Pailhès, Pouzolles, Puimisson, Puissalicon, Roquessels, Roujan, Saint Geniès-de-Fontedit, Saint-Nazaire-de-Ladarez, Thézan-les-Béziers, Vailhan.



# ADRESSES ET HORAIRES OFFICES DE TOURISME



ZAE l'Audacieuse  
34480 MAGALAS  
04 67 36 67 13  
tourisme.magalas@avant-monts.fr

## HORAIRES D'OUVERTURE

DU 1<sup>ER</sup> JUILLET AU 31 AOÛT

**MAGALAS - 04 67 36 67 13**

Lundi : 15h à 18h

Du mardi au vendredi : 9h à 12h et 15h à 19h

Samedi : 9h à 12h

**MURVIEL-LES-BÉZIERS - 04 67 35 90 07**

Du 1/07 au 31/08 :

Lundi : 15h à 18h

Du mardi au vendredi : 9h à 12h et 15h à 18h

Samedi : 9h à 12h

**FAUGÈRES - 06 45 73 49 82**

Du 15/05 au 30/06 :

Mardi de 15h à 18h

Du mercredi au dimanche de 10h à 13h et de 15h à 18h

Du 1/07 au 31/08 :

Mardi de 16h à 19h

Du mercredi au dimanche de 10h à 13h et de 16h à 19h

Du 01/09 au 30/09 :

Du mercredi au dimanche de 10h à 13h et de 15h à 18h

**ROUJAN - 06 40 72 38 80**

Du 1/07 au 31/08 :

Lundi : 15 h à 18 h

Du mardi au vendredi : 9 h à 12 h et 15 h à 18 h

Samedi : 9 h à 12 h

## HORAIRES D'HIVER

**MAGALAS, MURVIEL, ROUJAN**

Du 1/09 au 30/06

Du mardi au vendredi : de 9h à 12h et de 14h à 18h

**FAUGÈRES**

Du 01/09 au 30/09

Du mercredi au dimanche de 10h à 13h et de 15h à 18h

[www.tourisme-avant-monts.fr](http://www.tourisme-avant-monts.fr)

Communauté de Communes



ZAE l'Audacieuse- 34480 MAGALAS  
04 67 36 07 51 - [www.avant-monts.fr](http://www.avant-monts.fr)

