










Plan de zonage des réseaux d'eaux usées
Commune de Montesquieu

 Limites communales
  Sections
  Canalisations : Gravitaires
  Canalisations : Pompées
  Ouvrages
  STEP
  Zone en assainissement collectif
  Parcelle avec un dispositif ANC (Données SPANC)
  Parcelles non raccordées au réseau d'assainissement

						G
						F
						E
						D
						C
						B
						A
MODIFICATIONS	DES	VERB	W	DATE		SR

DP : Rachid OULADMIMOUN	SDAEU	A	Plan N° 10.8	Format	A0+
CP : Florence ENJALBERT	Novembre 2020		-	N° affaire	20.015
D : Julien JAMET					

